

**NÖ GEBIETSBAUAMT IV KREMS**

3500 Krems, Dreifaltigkeitsplatz 4, Postfach 12


Parteienverkehr Dienstag 8 bis 12 Uhr

NÖ Gebietsbauamt IV Krems, 3500

TELEFAX: 87430

An die  
Bezirkshauptmannschaft Gmünd

Schremser Straße 8  
3950 Gmünd



N-88160/27

Beilagen <sup>zu</sup> 1 Akt

Bei Antwort bitte Kennziffer angeben

Bezug	Bearbeiter	(0 27 32) 824 58	DW	Datum
9-N-8826/7 11. 2. 1991	D.I. Pescher		20	12. April 1991
Betrifft Naturdenkmal Felsgebilde "Kolomanistein" KG Eisgarn, Ebl. 37				

Eine Nachschau beim Vermessungsamt Gmünd ergibt zweifelsfrei, daß der "Kolomanistein" auf Parz. 680 KG Eisgarn gelegen ist. Eine Kopie der Katastralmappe von Eisgarn 1 : 1000 mit Stand April 1991 sowie die Skizze über den Vermessungshauptpunkt 155 - 6, der sich auf das "Kolomanimarterl" bezieht, liegen bei. Auch aus letzterem ist die Lage auf Grundstück Nr. 680, Eigentümer Anton Felsner, Eisgarn 25, zu erkennen.

Wie es zur Grundbucheintragung auf Parz. 678 KG Eisgarn gekommen ist, ist völlig unerkennbar, ebenso ist die Eintragung auf Parz. 687 im Naturdenkmalbuch des Amtes der NÖ Landesregierung nicht erklärlich. Beide Parzellen liegen vom Standort auf Parz. 680 ziemlich weit entfernt.

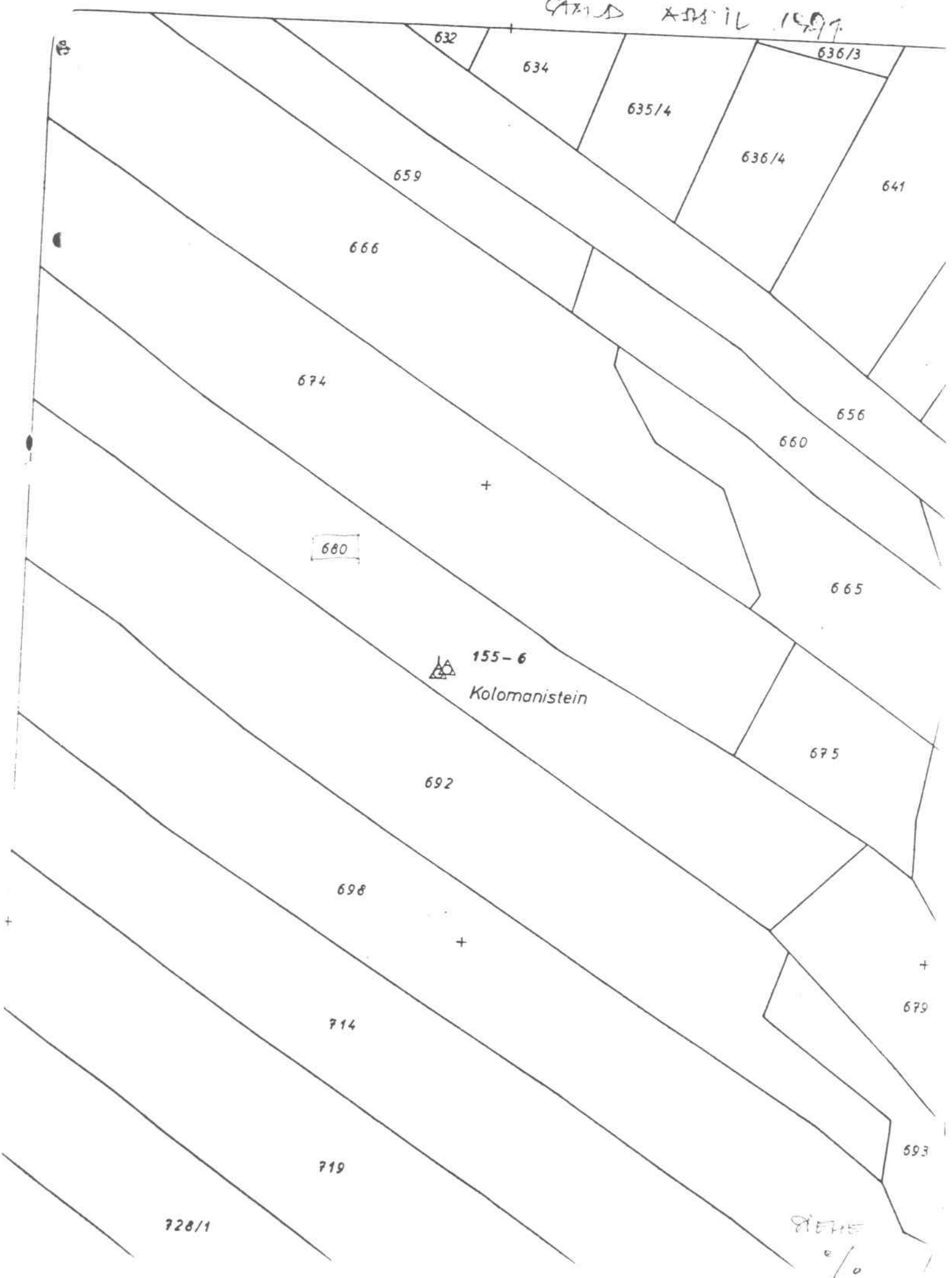
NÖ Gebietsbauamt IV  
Sachverständiger in Angelegen-  
heiten des Naturschutzes

(Dipl.-Ing. Pescher)  
wirkl. Hofrat

0740-05/3

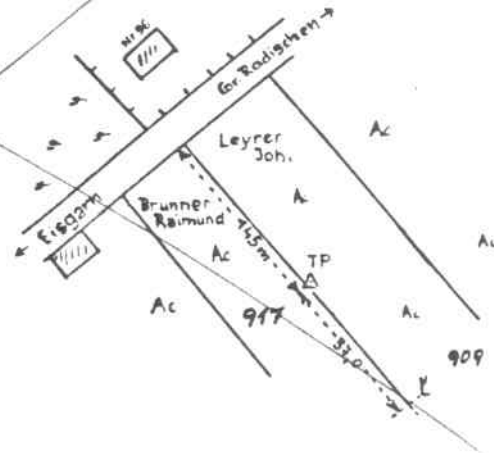
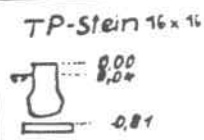
1:1000

GAZD ADRIIL 1997

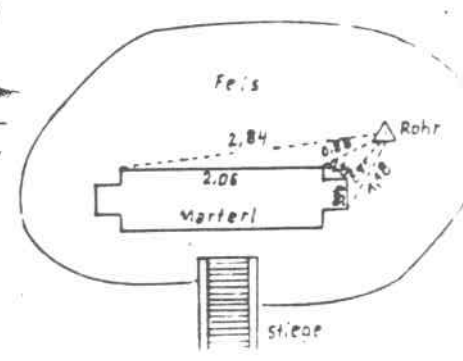
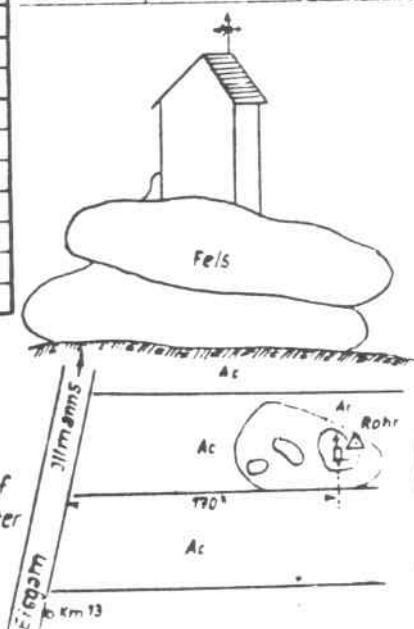


REHE  
%

142-6	Ordg. Nr. 5a	Vermarkung	Koordinaten M34		KZ.	Op.	Höhe NA	bezogen auf
			y	x				
	5	TP-Stein, 1976	-89 633,63	5 420 605,64	A1	N/302	578,08	St. Döfl. W.
Bezeichnung des Hauptpunktes: <b>Böcksbiegel</b>								
Operate: N/91/1938, N/302, N/515.								
Land: Niederösterreich								
Pol. Bezirk: Gmünd								
Verm. Bezirk: Gmünd								
Kat. Gemeinde: Eisgarn, 07 105								
Grundst. Nr. 909/1, 917,								
Eigentümer: Leyrer Johann, Eisgarn 26, Brunner Heinrich, Eisgarn 17, 3862 Eisgarn								
Letzte Begehung: 52, 54, 68, 76, 87,								
Mappenblatt Nr. 1 6743-73/1 D 2001: 1976								
Signale: Sts.								
Lage: In einer Besitzgrenze, auf der höchsten Stelle der freien Ackeran- höhe 1,1 km östl. der Kirche in Eisgarn.								
Weg: Von Eisgarn (A.Hst.) auf der Straße bis zum Haus Eisgarn 96 und lt. Skizze zum Punkt.								
Anschlußrichtungen: 141-6 (Eisgarn, Pfk.) Kn, 155-6 (Koloman Marterl) Krz Fpkt u Rohr, 445-6 (Vorläß) Ste.								



155-6	Ordg. Nr. 4b	Stabilisierg.	Koordinaten M34		KZ	Op	Höhe überbezogen	
			y	x			Ac	auf
	5	Rohr, 1967	-89 906 20	5 421 359 34	C1	N/302	574,74	R oben N/
		Kreuzfuß	89 908,08	5 421 358,44	K1	N/302	578,24	Krz. Querb. M.
					K2		577,97	Kreuzfuß N/
Bezeichnung des Hauptpunktes: <b>Koloman Marterl</b>								
Operate: N/91/1938, N/302, N/515.								
Land: Niederösterreich								
Pol. Bezirk: Gmünd								
Verm. Bezirk: Gmünd								
Kat. Gemeinde: Eisgarn, 07 105								
Grundst. Nr.: 680								
Besitzer: Felsner Anton, Eisgarn 25, 3862 Eisgarn								
Letzte Begehung: 53, 59, 67, 68, 69, 76, 87,								
Mappenblatt Nr.: 6743-65/3								
Signale:								
Lage: Ca 770° östl. der Bundesstraße etwas nördl. vom Km 13.								
Weg: Von Eisgarn ca 1km in nördl. Richtung auf der nach Jilmanns führenden Straße, kurz hinter Km 13.								



Punktkarte der Triangulierung

Elb 37

160-6

$\frac{657}{5}$

$\frac{669}{1}$

$\frac{670}{2}$

$\frac{658}{1}$

668

671

684

672

685

$\frac{683}{3}$

685

$\frac{683}{2}$

686

705

687

$\frac{683}{1}$

708

704

688

709

$\frac{722}{2}$

710

703

710

$\frac{725}{3}$

$\frac{722}{1}$

$\frac{725}{2}$

70

725

711

738

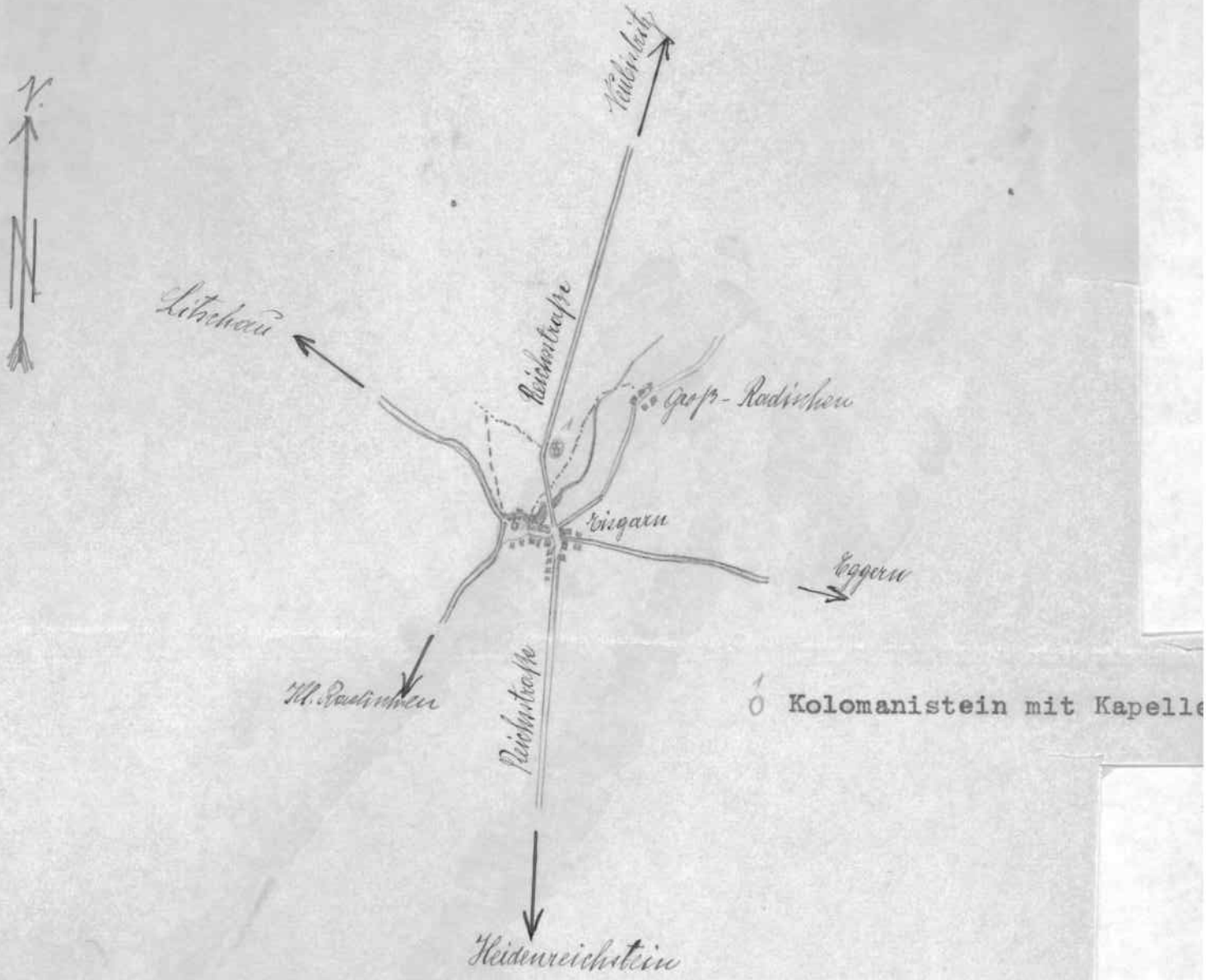
$\frac{725}{1}$

$\frac{738}{2}$

$\frac{738}{1}$

Gendarmerieposten Eggern  
Kreis Gmünd Niederdonau  
Zu Tgb.Nr.41.

Plan  
über den Kolomanistein samt Kolomanikapelle in Eisgarn.



Maßstab: 1.75.000.

Eggern, den 18. Jänner 1942.

*Jubal Rozmirek*  
Meister der Gend.