



AMT DER NÖ LANDESREGIERUNG

Wertvolle Gewässerstrecken in Niederösterreich

Themenkarte 6: Fischerei

Maßstab: 1:240.000



Auftraggeber:



Amt der NÖ Landesregierung
Abt. Wasserwirtschaft
Landhausplatz 1
A-3109 St. Pölten



Fachliche Bearbeitung und Datenerstellung:
Niederösterreichischer
Landesfischereiverband
Goethestraße 2
A-3100 St. Pölten
Team:
Ernst Bauerfeind
Michael Hohenegger



Kartenerstellung:
KNOLLCONSULT Umweltplanung ZT GmbH
Herzogstraße 11/3, A-3500 Krems/Donau
Tel.: +43-2732-76416
kremis@knollconsult.at, www.knollconsult.at

Erstellungsdatum:

Stand:

Kartennummer:







9. Dezember 2014

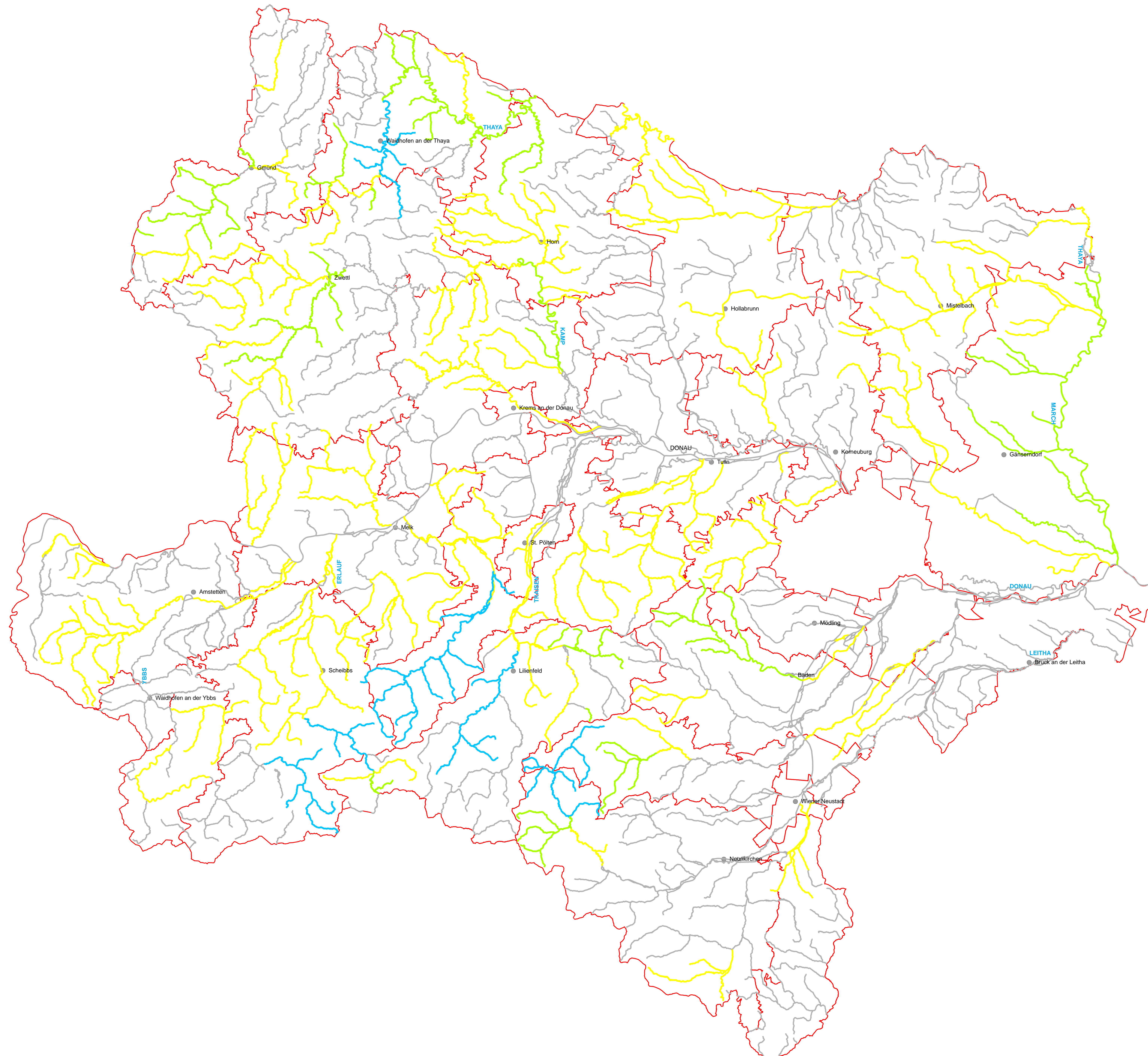
Dezember 2014

II-06

Legende

Bewertung der Gewässerstrecken nach dem angeführten Indikator

-  hoch
-  mittel
-  gering
-  nicht bewertet
-  Bezirksstädte
-  Bezirksgrenzen



Quellen:

- NGP 2009 (Oberflächenwasserkörper Fließgewässer), Umweltbundesamt
- NÖGIS-Daten (Baulandausweisung und Beschriftungen, Waldflächen, Schummerung), Amt der NÖ Landesregierung
- eigene Bearbeitung